

**КОМИТЕТ ИМУЩЕСТВЕННЫХ ОТНОШЕНИЙ
АДМИНИСТРАЦИИ ПЕРМСКОГО МУНИЦИПАЛЬНОГО РАЙОНА**

РАСПОРЯЖЕНИЕ

05.10.2021

№ 1596

**Об установлении публичного
сервитута на часть земельных
участков**

В соответствии со ст. 23, гл. V.7 Земельного кодекса Российской Федерации, Федеральным законом от 25.10.2001 № 137-ФЗ «О введении в действие Земельного кодекса Российской Федерации», пп. 3.7.5 п. 3.7 разд. 3 Положения о комитете имущественных отношений администрации Пермского муниципального района, утвержденного решением Земского Собрания Пермского муниципального района Пермского края от 22.12.2016 № 178, на основании ходатайства открытого акционерного общества «Межрегиональная распределительная сетевая компания Урала» (ИНН 6671163413, ОГРН 1056604000970) (далее - ОАО «МРСК Урала») от 23.07.2021 № 5885:

1. Установить в интересах ОАО «МРСК Урала» публичный сервитут общей площадью 17332 кв.м на часть земельных участков:

- с кадастровым номером 59:32:0000000:13117, расположенный по адресу: Пермский край, Пермский район, Култаевское с/п, д. Севастьяны, ул. Запашная;

- с кадастровым номером 59:32:3250002:932, расположенный по адресу: Пермский край, Пермский район, Култаевское с/п, примерно в 0,01 км по направлению на север от д. Севастьяны, участок 31;

- с кадастровым номером 59:32:3250002:935, расположенный по адресу: Пермский край, Пермский район, Култаевское с/п, примерно в 0,01 км по направлению на север от д. Севастьяны, участок 40;

- с кадастровым номером 59:32:3250002:936, расположенный по адресу: Пермский край, Пермский район, Култаевское с/п, примерно в 0,01 км по направлению на север от д. Севастьяны, участок 42;

- с кадастровым номером 59:32:3250002:938, расположенный по адресу: Пермский край, Пермский район, Култаевское с/п, примерно в 0,01 км по направлению на север от д. Севастьяны, участок 6;

- с кадастровым номером 59:32:3250002:940, расположенный по адресу: Пермский край, Пермский район, Култаевское с/п, примерно в 0,01 км по направлению на север от д. Севастьяны, участок 30;

- с кадастровым номером 59:32:3250002:984, расположенный по адресу: Пермский край, Пермский район, Култаевское с/п, примерно в 0,01 км по направлению на север от д. Севастьяны, участок 46;

- с кадастровым номером 59:32:3250002:1293, расположенный по адресу: Пермский край, Пермский район, Култаевское с/п, кв-л Гляденовский, ул. Лабиринтовая, з/у 83;

- с кадастровым номером 59:32:3250002:1294, расположенный по адресу: Пермский край, Пермский район, Култаевское с/п, в 0,110 км севернее д. Севастьяны, участок 20;

- с кадастровым номером 59:32:3250002:1295, расположенный по адресу: Пермский край, Пермский район, Култаевское с/п, в 0,110 км севернее д. Севастьяны, участок 3;

- с кадастровым номером 59:32:3250002:1296, расположенный по адресу: Пермский край, Пермский район, Култаевское с/п, в 0,110 км севернее д. Севастьяны, участок 4;

- с кадастровым номером 59:32:3250002:1297, расположенный по адресу: Пермский край, Пермский район, Култаевское с/п, в 0,110 км севернее д. Севастьяны, участок 5;

- с кадастровым номером 59:32:3250002:1307, расположенный по адресу: Пермский край, Пермский район, Култаевское с/п, кв-л Гляденовский, ул. Севастьяновская, з/у 58;

- с кадастровым номером 59:32:3250002:1309, расположенный по адресу: Пермский край, Пермский район, Култаевское с/п, в 0,110 км севернее д. Севастьяны, участок 17;

- с кадастровым номером 59:32:3250002:1312, расположенный по адресу: Пермский край, Пермский район, Култаевское с/п, кв-л Гляденовский, ул. Севастьяновская, з/у 42;

- с кадастровым номером 59:32:3250002:1884, расположенный по адресу: Пермский край, Пермский район, Култаевское с/п, в 0,1 км севернее д. Севастьяны;

- с кадастровым номером 59:32:3250002:1969, расположенный по адресу: Пермский край, Пермский район, Култаевское с/п, в 0.07 км севернее д. Севастьяны;

- с кадастровым номером 59:32:3250002:1983, расположенный по адресу: Пермский край, Пермский район, Култаевское с/п, в 0.07 км севернее д. Севастьяны;

- с кадастровым номером 59:32:3250002:1984, расположенный по адресу: Пермский край, Пермский район, Култаевское с/п, в 0.07 км севернее д. Севастьяны;

- с кадастровым номером 59:32:3250002:1985, расположенный по адресу: Пермский край, Пермский район, Култаевское с/п, кв-л Гляденовский,

ул. Лабиринтовая, з/у 89;

- с кадастровым номером 59:32:3250002:1986, расположенный по адресу: Пермский край, Пермский район, Култаевское с/п, кв-л Гляденовский, ул. Лабиринтовая, з/у 91;

- с кадастровым номером 59:32:3250002:1987, расположенный по адресу: Пермский край, Пермский район, Култаевское с/п, кв-л Гляденовский, ул. Лабиринтовая, з/у 93;

- с кадастровым номером 59:32:3250002:1988, расположенный по адресу: Пермский край, Пермский район, Култаевское с/п, в 0.07 км севернее д. Севастьяны;

- с кадастровым номером 59:32:3250002:1989, расположенный по адресу: Пермский край, Пермский район, Култаевское с/п, в 0.07 км севернее д. Севастьяны;

- с кадастровым номером 59:32:3250002:1990, расположенный по адресу: Пермский край, Пермский район, Култаевское с/п, в 0.07 км севернее д. Севастьяны;

- с кадастровым номером 59:32:3250002:1991, расположенный по адресу: Пермский край, Пермский район, Култаевское с/п, в 0.07 км севернее д. Севастьяны;

- с кадастровым номером 59:32:3250002:1992, расположенный по адресу: Пермский край, Пермский район, Култаевское с/п, в 0.07 км севернее д. Севастьяны;

- с кадастровым номером 59:32:3250002:1993, расположенный по адресу: Пермский край, Пермский район, Култаевское с/п, в 0.07 км севернее д. Севастьяны;

- с кадастровым номером 59:32:3250002:1994, расположенный по адресу: Пермский край, Пермский район, Култаевское с/п, в 0.07 км севернее д. Севастьяны;

- с кадастровым номером 59:32:3250002:1995, расположенный по адресу: Пермский край, Пермский район, Култаевское с/п, кв-л Гляденовский, ул. Лабиринтовая, з/у 109;

- с кадастровым номером 59:32:3250002:1996, расположенный по адресу: Пермский край, Пермский район, Култаевское с/п, в 0.07 км севернее д. Севастьяны;

- с кадастровым номером 59:32:3250002:1997, расположенный по адресу: Пермский край, Пермский район, Култаевское с/п, кв-л Гляденовский, ул. Севастьяновская, з/у 22;

- с кадастровым номером 59:32:3250002:2005, расположенный по адресу: Пермский край, Пермский район, Култаевское с/п, в 0.07 км севернее д. Севастьяны;

- с кадастровым номером 59:32:3250002:2492, расположенный по адресу: Пермский край, Пермский район, Култаевское с/п, в 0,01 км северо-западнее д. Севастьяны;

- с кадастровым номером 59:32:3250002:2493, расположенный по адресу: Пермский край, Пермский район, Култаевское с/п, в 0,11 км северо-западнее д. Севастьяны;

- с кадастровым номером 59:32:3250002:2717, расположенный по адресу: Пермский край, Пермский район, Култаевское с/п, примерно в 0,23 км по направлению на север от д. Севастьяны, участок 30;

- с кадастровым номером 59:32:3250002:2728, расположенный по адресу: Пермский край, Пермский район, Култаевское с/п, примерно в 0,23 км по направлению на север от д. Севастьяны, участок 13;

- с кадастровым номером 59:32:3250002:2729, расположенный по адресу: Пермский край, Пермский район, Култаевское с/п, кв-л Гляденовский, ул. Севастьяновская, з/у 14;

- с кадастровым номером 59:32:3250002:2730, расположенный по адресу: Пермский край, Пермский район, Култаевское с/п, примерно в 0,23 км по направлению на север от д. Севастьяны, участок 15;

- с кадастровым номером 59:32:3250002:2731, расположенный по адресу: Пермский край, Пермский район, Култаевское с/п, примерно в 0,23 км по направлению на север от д. Севастьяны, участок 16;

- с кадастровым номером 59:32:3250002:2732, расположенный по адресу: Пермский край, Пермский район, Култаевское с/п, примерно в 0,23 км по направлению на север от д. Севастьяны, участок 17;

- с кадастровым номером 59:32:3250002:2733, расположенный по адресу: Пермский край, Пермский район, Култаевское с/п, кв-л Гляденовский, ул. Севастьяновская, з/у 6;

- с кадастровым номером 59:32:3250002:2734, расположенный по адресу: Пермский край, Пермский район, Култаевское с/п, кв-л Гляденовский, ул. Севастьяновская, з/у 4;

- с кадастровым номером 59:32:3250002:2738, расположенный по адресу: Пермский край, Пермский район, Култаевское с/п, примерно в 0,23 км по направлению на север от д. Севастьяны, участок 23;

- с кадастровым номером 59:32:3250002:2739, расположенный по адресу: Пермский край, Пермский район, Култаевское с/п, примерно в 0,23 км по направлению на север от д. Севастьяны, участок 24;

- с кадастровым номером 59:32:3250002:2740, расположенный по адресу: Пермский край, Пермский район, Култаевское с/п, примерно в 0,23 км по направлению на север от д. Севастьяны, участок 25;

- с кадастровым номером 59:32:3250002:2741, расположенный по адресу: Пермский край, Пермский район, Култаевское с/п, кв-л Гляденовский,

- с кадастровым номером 59:32:3250002:3191, расположенный по адресу: Пермский край, Пермский район, Култаевское с/п, в 0,21 км севернее д. Севастьяны;

- с кадастровым номером 59:32:3250002:3203, расположенный по адресу: Пермский край, Пермский район, Култаевское с/п, кв-л Гляденовский, ул. Южная, з/у 7;

- с кадастровым номером 59:32:3250002:3204, расположенный по адресу: Пермский край, Пермский район, Култаевское с/п, кв-л Гляденовский, ул. Южная, з/у 5;

- с кадастровым номером 59:32:3250002:3205, расположенный по адресу: Пермский край, Пермский район, Култаевское с/п, кв-л Гляденовский, ул. Южная, з/у 3;

- с кадастровым номером 59:32:3250002:3206, расположенный по адресу: Пермский край, Пермский район, Култаевское с/п, кв-л Гляденовский, ул. Южная, з/у 1;

- с кадастровым номером 59:32:3250002:3207, расположенный по адресу: Пермский край, Пермский район, Култаевское с/п, в 0,21 км севернее д. Севастьяны;

- с кадастровым номером 59:32:3250002:3208, расположенный по адресу: Пермский край, Пермский район, Култаевское с/п, в 0,21 км севернее д. Севастьяны;

- с кадастровым номером 59:32:3250002:3209, расположенный по адресу: Пермский край, Пермский район, Култаевское с/п, в 0,21 км севернее д. Севастьяны;

- с кадастровым номером 59:32:3250002:3212, расположенный по адресу: Пермский край, Пермский район, Култаевское с/п, кв-л Гляденовский, ул. Итальянская, з/у 13;

- с кадастровым номером 59:32:3250002:3213, расположенный по адресу: Пермский край, Пермский район, Култаевское с/п, в 0,21 км севернее д. Севастьяны;

- с кадастровым номером 59:32:3250002:3216, расположенный по адресу: Пермский край, Пермский район, Култаевское с/п, в 0,21 км севернее д. Севастьяны;

- с кадастровым номером 59:32:3250002:4097, расположенный по адресу: Пермский край, Пермский район, Култаевское с/п, кв-л Гляденовский, ул. Севастьяновская, з/у 52;

- с кадастровым номером 59:32:3250002:4127, расположенный по адресу: Пермский край, Пермский район, Култаевское с/п, в 0,04 км. северо-восточнее д. Севастьяны.

Цель: Для размещения объекта электросетевого хозяйства «ВЛ-0,4 кВ ф. Денисята от ТП-43145».

Срок: 49 лет.

2. Утвердить границы публичного сервитута земельных участков, указанных в п. 1 настоящего распоряжения, согласно прилагаемой схеме расположения границ публичного сервитута.

3. Срок, в течение которого использование указанных в п. 1 настоящего распоряжения земельных участков в соответствии с их разрешенным использованием будет невозможно или существенно затруднено в связи с осуществлением сервитута – не установлен.

4. Порядок установления зон с особыми условиями использования территорий и содержание ограничений прав на земельные участки в границах таких зон установлен Постановлением Правительства РФ от 24.02.2009 № 160 «О порядке установления охранных зон объектов электросетевого хозяйства и особых условий использования земельных участков, расположенных в границах таких зон».

5. Плата за публичный сервитут не устанавливается в соответствии с ч. 4 ст. 3.6 Федерального закона от 25.10.2001 года № 137-ФЗ «О введении в действие Земельного кодекса Российской Федерации».

6. Комитету имущественных отношений администрации Пермского муниципального района в течение 5 рабочих дней со дня подписания настоящего распоряжения:

6.1. Направить настоящее распоряжение правообладателям земельных участков, указанных в п. 1 распоряжения;

6.2. Направить настоящее распоряжение в Управление Федеральной службы государственной регистрации, кадастра и картографии по Пермскому краю;

6.3. Направить настоящее распоряжение в ОАО «МРСК Урала», а также сведения о лицах, являющихся правообладателями земельных участков, сведения о лицах, подавших заявления об учете их прав (обременений прав) на земельные участки, способах связи с ними, копии документов, подтверждающих права указанных лиц на земельные участки;

6.4. Направить в администрацию Култаевского сельского поселения настоящее распоряжение для опубликования в порядке, установленном для официального опубликования (обнародования) муниципальных правовых актов уставом поселения.

7. Разместить настоящее распоряжение на сайте Пермского муниципального района www.permraion.ru.

8. Настоящее распоряжение вступает в силу со дня его подписания.

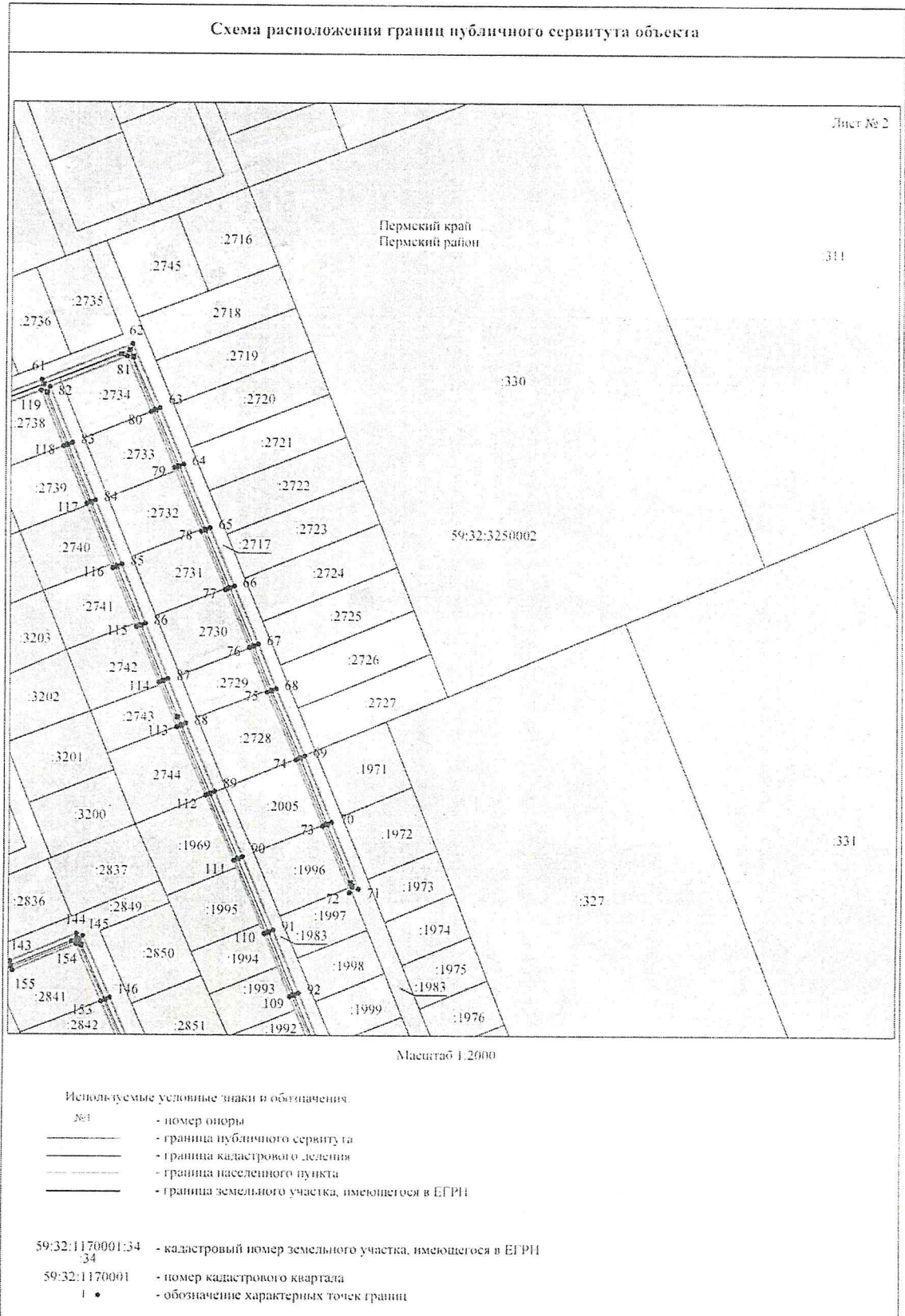
9. Контроль исполнения распоряжения оставляю за собой.

Председатель комитета

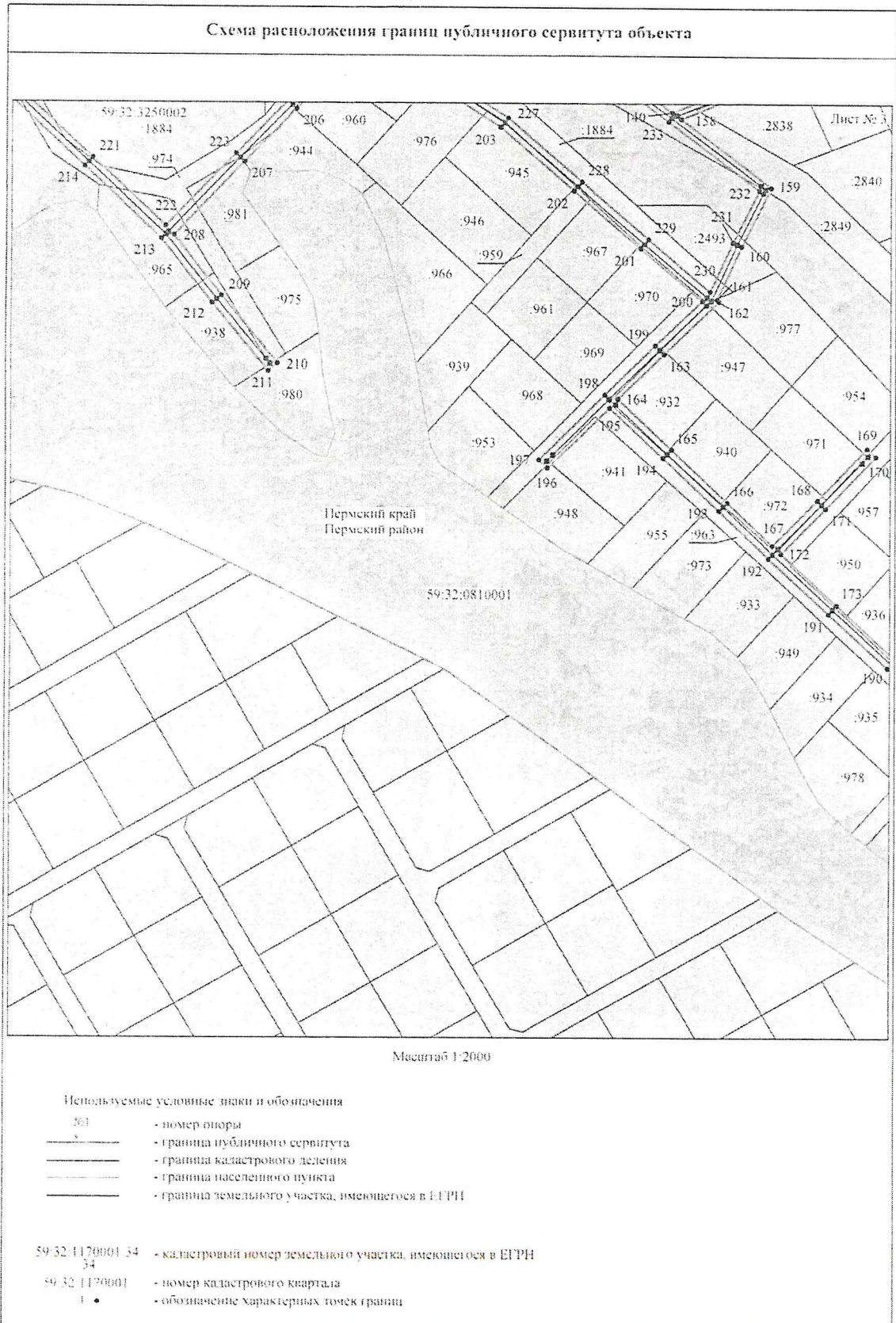


Г.В. Мюресов

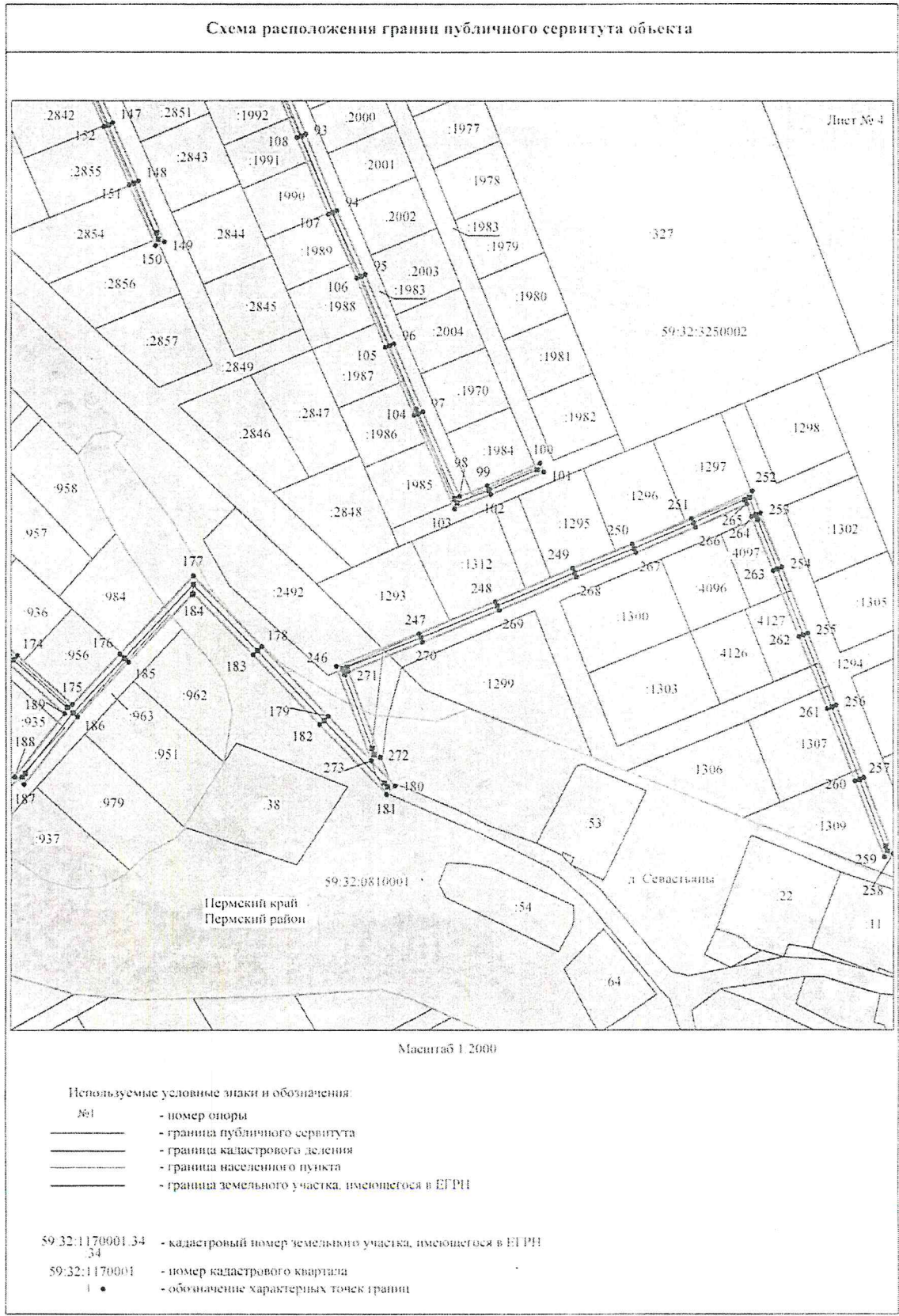
Приложение № 2
к распоряжению
комитета имущественных
отношений администрации
Пермского муниципального района
от 05.10.2021 № 1596



Приложение № 3
к распоряжению
комитета имущественных
отношений администрации
Пермского муниципального района
от 05.10.2021 № 1596



Приложение № 4
к распоряжению
комитета имущественных
отношений администрации
Пермского муниципального района
от 05.10.2021 № 1596



Приложение № 5
к распоряжению
комитета имущественных
отношений администрации
Пермского муниципального района
от 05.10.2021 № 1596

ОПИСАНИЕ МЕСТОПОЛОЖЕНИЯ ГРАНИЦ
Публичный сервитут для размещения объекта электросетевого хозяйства «ВЛ-0,4кВ ф.Денисята от ТП-43145»
(наименование объекта, местоположение границ которого описано (далее - объект)

Раздел I

Сведения об объекте

Сведения об объекте		
№ п/п	Характеристики объекта	Описание характеристик
1	2	3
1	Местоположение объекта	Пермский край, Пермский район
2	Площадь объекта +/- величина погрешности определения площади (Р+- Дельта Р)	17332 кв.м ± 26 кв.м
3	Иные характеристики объекта	Публичный сервитут для размещения объекта электросетевого хозяйства «ВЛ-0,4кВ ф.Денисята от ТП-43145» на срок 49 лет

Приложение № 6
к распоряжению
комитета имущественных
отношений администрации
Пермского муниципального района
от 05.10.2021 № 1596

Раздел 2

Сведения о местоположении границ объекта					
1. Система координат <u>МСК-59, зона 2</u>					
2. Сведения о характерных точках границ объекта					
Обозначение характерных точек границ	Координаты, м		Метод определения координат характерной точки	Средняя квадратическая погрешность положения характерной точки (M _q), м	Описание обозначения точки на местности (при наличии)
	X	Y			
1	2	3	4	5	6
Зона(1)	-	-	-	-	-
1	507947.54	2215071.42	Метод спутниковых геодезических измерений (определений)	0.10	-
2	507948.96	2215075.16	Метод спутниковых геодезических измерений (определений)	0.10	-
3	507917.68	2215086.95	Метод спутниковых геодезических измерений (определений)	0.10	-
4	507888.08	2215098.16	Метод спутниковых геодезических измерений (определений)	0.10	-
5	507858.35	2215109.28	Метод спутниковых геодезических измерений (определений)	0.10	-
6	507829.12	2215120.60	Метод спутниковых геодезических измерений (определений)	0.10	-
7	507805.92	2215148.78	Метод спутниковых геодезических измерений (определений)	0.10	-
8	507782.26	2215177.72	Метод спутниковых геодезических измерений (определений)	0.10	-
9	507758.90	2215206.33	Метод спутниковых геодезических измерений (определений)	0.10	-
10	507740.12	2215229.58	Метод спутниковых геодезических измерений (определений)	0.10	-
11	507766.42	2215218.96	Метод спутниковых геодезических измерений (определений)	0.10	-
12	507798.44	2215206.54	Метод спутниковых геодезических измерений (определений)	0.10	-
13	507832.74	2215192.67	Метод спутниковых геодезических измерений (определений)	0.10	-
14	507866.78	2215179.39	Метод спутниковых геодезических измерений (определений)	0.10	-
15	507900.83	2215166.00	Метод спутниковых геодезических измерений (определений)	0.10	-
16	507936.58	2215152.02	Метод спутниковых геодезических измерений (определений)	0.10	-
17	507971.08	2215138.28	Метод спутниковых геодезических измерений (определений)	0.10	-
18	508005.94	2215124.90	Метод спутниковых геодезических измерений (определений)	0.10	-
19	508043.82	2215110.07	Метод спутниковых геодезических измерений (определений)	0.10	-
20	508045.28	2215113.79	Метод спутниковых геодезических измерений (определений)	0.10	-
21	508007.40	2215128.62	Метод спутниковых геодезических измерений (определений)	0.10	-
22	507972.55	2215142.00	Метод спутниковых геодезических измерений (определений)	0.10	-
23	507938.06	2215155.74	Метод спутниковых геодезических измерений (определений)	0.10	-
24	507902.29	2215169.72	Метод спутниковых геодезических измерений (определений)	0.10	-
25	507868.24	2215183.11	Метод спутниковых геодезических измерений (определений)	0.10	-
26	507834.23	2215196.39	Метод спутниковых геодезических измерений (определений)	0.10	-
27	507799.92	2215210.26	Метод спутниковых геодезических измерений (определений)	0.10	-
28	507767.88	2215222.68	Метод спутниковых геодезических измерений (определений)	0.10	-
29	507735.06	2215235.93	Метод спутниковых геодезических измерений (определений)	0.10	-
30	507718.68	2215262.10	Метод спутниковых геодезических измерений (определений)	0.10	-
31	507702.97	2215286.94	Метод спутниковых геодезических измерений (определений)	0.10	-
32	507685.84	2215313.27	Метод спутниковых геодезических измерений (определений)	0.10	-
33	507680.58	2215319.94	Метод спутниковых геодезических измерений (определений)	0.10	-
34	507692.90	2215328.14	Метод спутниковых геодезических измерений (определений)	0.10	-
35	507720.62	2215317.45	Метод спутниковых геодезических измерений (определений)	0.10	-
36	507747.82	2215306.29	Метод спутниковых геодезических измерений (определений)	0.10	-
37	507779.87	2215293.28	Метод спутниковых геодезических измерений (определений)	0.10	-
38	507808.49	2215281.65	Метод спутниковых геодезических измерений (определений)	0.10	-
39	507840.85	2215268.60	Метод спутниковых геодезических измерений (определений)	0.10	-
40	507872.28	2215255.90	Метод спутниковых геодезических измерений (определений)	0.10	-
41	507873.78	2215259.60	Метод спутниковых геодезических измерений (определений)	0.10	-
42	507842.35	2215272.32	Метод спутниковых геодезических измерений (определений)	0.10	-
43	507809.99	2215285.37	Метод спутниковых геодезических измерений (определений)	0.10	-
44	507781.37	2215296.98	Метод спутниковых геодезических измерений (определений)	0.10	-
45	507749.34	2215309.99	Метод спутниковых геодезических измерений (определений)	0.10	-
46	507722.12	2215321.16	Метод спутниковых геодезических измерений (определений)	0.10	-
47	507692.42	2215332.62	Метод спутниковых геодезических измерений (определений)	0.10	-
48	507682.14	2215325.79	Метод спутниковых геодезических измерений (определений)	0.10	-

Приложение № 9
к распоряжению
комитета имущественных
отношений администрации
Пермского муниципального района
от 05.10.2021 № 1596

183	507426.46	2215545.26	Метод спутниковых геодезических измерений (определений)	0.10	-
184	507452.34	2215520.79	Метод спутниковых геодезических измерений (определений)	0.10	-
185	507423.38	2215494.22	Метод спутниковых геодезических измерений (определений)	0.10	-
186	507400.66	2215473.03	Метод спутниковых геодезических измерений (определений)	0.10	-
187	507372.46	2215450.89	Метод спутниковых геодезических измерений (определений)	0.10	-
188	507375.56	2215446.96	Метод спутниковых геодезических измерений (определений)	0.10	-
189	507402.00	2215467.73	Метод спутниковых геодезических измерений (определений)	0.10	-
190	507422.55	2215444.90	Метод спутниковых геодезических измерений (определений)	0.10	-
191	507445.15	2215419.80	Метод спутниковых геодезических измерений (определений)	0.10	-
192	507467.97	2215394.44	Метод спутниковых геодезических измерений (определений)	0.10	-
193	507488.31	2215373.74	Метод спутниковых геодезических измерений (определений)	0.10	-
194	507510.58	2215350.68	Метод спутниковых геодезических измерений (определений)	0.10	-
195	507531.50	2215328.80	Метод спутниковых геодезических измерений (определений)	0.10	-
196	507506.28	2215303.12	Метод спутниковых геодезических измерений (определений)	0.10	-
197	507509.81	2215299.61	Метод спутниковых геодезических измерений (определений)	0.10	-
198	507536.95	2215326.80	Метод спутниковых геодезических измерений (определений)	0.10	-
199	507557.30	2215347.50	Метод спутниковых геодезических измерений (определений)	0.10	-
200	507576.03	2215366.67	Метод спутниковых геодезических измерений (определений)	0.10	-
201	507597.92	2215341.23	Метод спутниковых геодезических измерений (определений)	0.10	-
202	507621.60	2215313.80	Метод спутниковых геодезических измерений (определений)	0.10	-
203	507648.16	2215283.35	Метод спутниковых геодезических измерений (определений)	0.10	-
204	507666.99	2215254.17	Метод спутниковых геодезических измерений (определений)	0.10	-
205	507685.28	2215225.78	Метод спутниковых геодезических измерений (определений)	0.10	-
206	507655.67	2215197.84	Метод спутниковых геодезических измерений (определений)	0.10	-
207	507633.30	2215176.50	Метод спутниковых геодезических измерений (определений)	0.10	-
208	507602.92	2215147.52	Метод спутниковых геодезических измерений (определений)	0.10	-
209	507577.88	2215167.20	Метод спутниковых геодезических измерений (определений)	0.10	-
210	507549.60	2215190.46	Метод спутниковых геодезических измерений (определений)	0.10	-
211	507546.42	2215186.60	Метод спутниковых геодезических измерений (определений)	0.10	-
212	507574.76	2215163.30	Метод спутниковых геодезических измерений (определений)	0.10	-
213	507601.44	2215142.33	Метод спутниковых геодезических измерений (определений)	0.10	-
214	507631.10	2215110.44	Метод спутниковых геодезических измерений (определений)	0.10	-
215	507660.43	2215079.25	Метод спутниковых геодезических измерений (определений)	0.10	-
216	507704.53	2215078.36	Метод спутниковых геодезических измерений (определений)	0.10	-
217	507736.26	2215107.77	Метод спутниковых геодезических измерений (определений)	0.10	-
218	507732.86	2215111.44	Метод спутниковых геодезических измерений (определений)	0.10	-
219	507702.61	2215083.40	Метод спутниковых геодезических измерений (определений)	0.10	-
220	507662.63	2215084.21	Метод спутниковых геодезических измерений (определений)	0.10	-
221	507634.74	2215113.86	Метод спутниковых геодезических измерений (определений)	0.10	-
222	507606.64	2215144.08	Метод спутниковых геодезических измерений (определений)	0.10	-
223	507636.74	2215172.88	Метод спутниковых геодезических измерений (определений)	0.10	-
224	507659.11	2215194.20	Метод спутниковых геодезических измерений (определений)	0.10	-
225	507691.72	2215224.98	Метод спутниковых геодезических измерений (определений)	0.10	-
226	507671.19	2215256.88	Метод спутниковых геодезических измерений (определений)	0.10	-
227	507652.18	2215286.36	Метод спутниковых геодезических измерений (определений)	0.10	-
228	507625.38	2215317.08	Метод спутниковых геодезических измерений (определений)	0.10	-
229	507601.70	2215344.49	Метод спутниковых геодезических измерений (определений)	0.10	-
230	507579.88	2215369.87	Метод спутниковых геодезических измерений (определений)	0.10	-
231	507600.56	2215379.24	Метод спутниковых геодезических измерений (определений)	0.10	-
232	507621.96	2215390.15	Метод спутниковых геодезических измерений (определений)	0.10	-
233	507650.83	2215352.40	Метод спутниковых геодезических измерений (определений)	0.10	-
234	507676.07	2215319.20	Метод спутниковых геодезических измерений (определений)	0.10	-
235	507682.58	2215310.96	Метод спутниковых геодезических измерений (определений)	0.10	-
236	507699.60	2215284.77	Метод спутниковых геодезических измерений (определений)	0.10	-
237	507715.30	2215259.98	Метод спутниковых геодезических измерений (определений)	0.10	-
238	507732.09	2215233.14	Метод спутниковых геодезических измерений (определений)	0.10	-
239	507755.80	2215203.82	Метод спутниковых геодезических измерений (определений)	0.10	-
240	507779.16	2215175.19	Метод спутниковых геодезических измерений (определений)	0.10	-
241	507802.82	2215146.24	Метод спутниковых геодезических измерений (определений)	0.10	-
242	507826.70	2215117.24	Метод спутниковых геодезических измерений (определений)	0.10	-
243	507856.92	2215105.54	Метод спутниковых геодезических измерений (определений)	0.10	-
244	507886.66	2215094.42	Метод спутниковых геодезических измерений (определений)	0.10	-
245	507916.27	2215083.21	Метод спутниковых геодезических измерений (определений)	0.10	-
1	507947.54	2215071.42	Метод спутниковых геодезических измерений (определений)	0.10	-
Зона II(2)	-	-	-	-	-
246	507421.58	2215579.76	Метод спутниковых геодезических измерений (определений)	0.10	-
247	507435.36	2215614.32	Метод спутниковых геодезических измерений (определений)	0.10	-

Приложение № 10
к распоряжению
комитета имущественных
отношений администрации
Пермского муниципального района
от 05.10.2021 № 1596

248	507448.67	2215646.17	Метод спутниковых геодезических измерений (определений)	0,10	-
249	507462.59	2215678.13	Метод спутниковых геодезических измерений (определений)	0,10	-
250	507472.63	2215702.54	Метод спутниковых геодезических измерений (определений)	0,10	-
251	507483.30	2215726.86	Метод спутниковых геодезических измерений (определений)	0,10	-
252	507494.57	2215752.12	Метод спутниковых геодезических измерений (определений)	0,10	-
253	507485.39	2215755.58	Метод спутниковых геодезических измерений (определений)	0,10	-
254	507462.92	2215764.52	Метод спутниковых геодезических измерений (определений)	0,10	-
255	507435.24	2215775.41	Метод спутниковых геодезических измерений (определений)	0,10	-
256	507404.90	2215787.49	Метод спутниковых геодезических измерений (определений)	0,10	-
257	507374.96	2215799.19	Метод спутниковых геодезических измерений (определений)	0,10	-
258	507342.78	2215811.33	Метод спутниковых геодезических измерений (определений)	0,10	-
259	507341.36	2215807.58	Метод спутниковых геодезических измерений (определений)	0,10	-
260	507373.52	2215795.46	Метод спутниковых геодезических измерений (определений)	0,10	-
261	507403.42	2215783.77	Метод спутниковых геодезических измерений (определений)	0,10	-
262	507433.76	2215771.69	Метод спутниковых геодезических измерений (определений)	0,10	-
263	507461.44	2215760.80	Метод спутниковых геодезических измерений (определений)	0,10	-
264	507483.95	2215751.85	Метод спутниковых геодезических измерений (определений)	0,10	-
265	507489.19	2215749.88	Метод спутниковых геодезических измерений (определений)	0,10	-
266	507479.64	2215728.48	Метод спутниковых геодезических измерений (определений)	0,10	-
267	507468.95	2215704.10	Метод спутниковых геодезических измерений (определений)	0,10	-
268	507458.91	2215679.69	Метод спутниковых геодезических измерений (определений)	0,10	-
269	507444.99	2215647.74	Метод спутниковых геодезических измерений (определений)	0,10	-
270	507431.66	2215615.83	Метод спутниковых геодезических измерений (определений)	0,10	-
271	507419.32	2215584.87	Метод спутниковых геодезических измерений (определений)	0,10	-
272	507383.60	2215598.12	Метод спутниковых геодезических измерений (определений)	0,10	-
273	507382.21	2215594.37	Метод спутниковых геодезических измерений (определений)	0,10	-
246	507421.58	2215579.76	Метод спутниковых геодезических измерений (определений)	0,10	-
3. Сведения о характерных точках части (частей) границы объекта					
Обозначение характерных точек части границы	Координаты, м		Метод определения координат характерной точки	Средняя квадратическая погрешность положения характерной точки (М), м	Описание обозначения точки на местности (при наличии)
	X	Y			
1	2	3	4	5	6
-	-	-	-	-	-

